




INICIO DE CICLO DE ACOPIO PRIMAVERA - VERANO 2023
CENTROS DE ACOPIO APERTURADOS A PARTIR DEL 1 DE OCTUBRE DEL 2023: ETAPA 1

No.	NOMBRE UNIDAD	NOMBRE DE CENTRO	CLAVE DE CENTRO	ESTADO	MUNICIPIO	LOCALIDAD	DIRECCION	LATITUD	LONGITUD
1	01 ZACATECAS SUR - AGUASCALIENTES	CALERA	B-32-005-0001-001	ZACATECAS	CALERA DE VICTOR ROSALES	CALERA DE VICTOR ROSALES	TERRACERIA #702 COL. EL PUENTE	23.2121	-102.8626
2	01 ZACATECAS SUR - AGUASCALIENTES	CHICHIMEQUILLAS	B-32-010-0092-011	ZACATECAS	FRESNILLO	CHICHIMEQUILLAS	CALLE JUAN DE LA BARRERA S/N ZONA CENTRO	23.0272	-102.0315
3	01 ZACATECAS SUR - AGUASCALIENTES	EL SALADILLO	B-24-049-0018-004	SAN LUIS POTOSÍ	VILLA DE RAMOS	HERNANDEZ	AV. ZACATECAS #1. FRENTE A TIENDA DE ABARROTOS Y VULVANIZADORA	22.8223	-102.4050
4	01 ZACATECAS SUR - AGUASCALIENTES	ESTACION GUTIERREZ	B-32-010-0112-004	ZACATECAS	FRESNILLO	ESTACIÓN GUTIÉRREZ	INDEPENDENCIA #30	23.2390	-102.5798
5	01 ZACATECAS SUR - AGUASCALIENTES	GUADALUPE DE TRUJILLO	B-32-010-0109-005	ZACATECAS	FRESNILLO	GUADALUPE DE TRUJILLO	CALLE: EMILIANO ZAPATA S/N,	22.9398	-102.5699
6	01 ZACATECAS SUR - AGUASCALIENTES	LABOR DE SANTA BARBARA	B-32-010-0115-007	ZACATECAS	FRESNILLO	LABOR DE SANTA BARBARA	CALLE: RIO MANTE S/N,	23.5014	-103.0165
7	01 ZACATECAS SUR - AGUASCALIENTES	MORELOS	B-32-032-0001-001	ZACATECAS	MORELOS	MORELOS	CALLE TRANSFORMACIÓN #997 PARQUE INDUSTRIAL	22.9208	-102.6770
8	01 ZACATECAS SUR - AGUASCALIENTES	PLATEROS	B-32-010-0001-010	ZACATECAS	FRESNILLO	FRESNILLO	FRANCISCO I. MADERO #101	23.0147	-103.2048
9	01 ZACATECAS SUR - AGUASCALIENTES	POZO DE GAMBOA	B-32-037-0016-001	ZACATECAS	PANUCO	POZO DE GAMBOA	CALLE FELIPE ÁNGELES S/N	23.4506	-102.7883
10	01 ZACATECAS SUR - AGUASCALIENTES	RANCHO GRANDE	B-32-010-0183-001	ZACATECAS	FRESNILLO	RANCHO GRANDE	CALLE 20 DE NOVIEMBRE S/N	23.0709	-103.1976
11	01 ZACATECAS SUR - AGUASCALIENTES	RIO DE MEDINA	B-32-040-0033-002	ZACATECAS	SAIN ALTO	RIO DE MEDINA	CALLE GONZÁLEZ ORTEGA S/N	22.8573	-102.6222
12	01 ZACATECAS SUR - AGUASCALIENTES	TACOALECHE	B-32-017-0039-001	ZACATECAS	GUADALUPE	TACOALECHE	CARRETERA A TORREÓN S/N	23.4488	-102.9594
13	01 ZACATECAS SUR - AGUASCALIENTES	TAPIAS DE SANTA CRUZ	B-32-010-0240-003	ZACATECAS	FRESNILLO	TAPIAS DE SANTA CRUZ	SALIDA AL EPAZOTE	23.1834	-103.1327
14	01 ZACATECAS SUR - AGUASCALIENTES	VILLA DE COS	B-32-051-0001-001	ZACATECAS	VILLA DE COS	VILLA DE COS	CALLE GALEANA #4	23.2910	-102.3442
15	01 ZACATECAS SUR - AGUASCALIENTES	VILLANUEVA	B-32-055-0001-001	ZACATECAS	VILLANUEVA	VILLANUEVA	CALLE PURISIMA S/N, COLONIA PAMANES ESCOBEDO	22.3624	-102.8852
16	02 ZACATECAS NORTE	AGUA ZARCA	B-32-042-0162-005	ZACATECAS	SOMBRERETE	AGUA ZARCA	CALLE ALLENDE S/N	23.8342	-103.7601
17	02 ZACATECAS NORTE	BENITO JUÁREZ	B-32-042-0008-009	ZACATECAS	SOMBRERETE	BENITO JUÁREZ	CALLE VICENTE GUERRERO S/N	23.8581	-103.3908
18	02 ZACATECAS NORTE	CHARCO BLANCO	B-32-042-0176-014	ZACATECAS	SOMBRERETE	CHARCO BLANCO	CALLE MIGUEL HIDALGO NO. 19	23.8574	-103.6642
19	02 ZACATECAS NORTE	COLONIA HIDALGO	B-32-042-0044-001	ZACATECAS	SOMBRERETE	COLONIA HIDALGO	CALLE AQUILES SERDÁN NO. 121, ESQUINA CON GABINO BARRERA	23.9730	-103.6578
20	02 ZACATECAS NORTE	COLONIA PROGRESO	B-32-039-0026-004	ZACATECAS	RÍO GRANDE	COLONIA PROGRESO DE ALFONSO MEDINA	AVENIDA COLEGIO MILITAR S/N	23.8194	-103.3414
21	02 ZACATECAS NORTE	COLONIA VEINTE DE NOVIEMBRE	B-32-029-0009-002	ZACATECAS	MIGUEL AUZA	COLONIA VEINTE DE NOVIEMBRE	CALLE FRANCISCO I MADERO S/N	24.2380	-103.5543
22	02 ZACATECAS NORTE	EMILIO CARRANZA	B-32-029-0002-004	ZACATECAS	MIGUEL AUZA	EMILIO CARRANZA	CALLE RICARDO FLORES MAGÓN S/N	24.1022	-103.6632
23	02 ZACATECAS NORTE	ESPIRITU SANTO	B-32-022-0005-008	ZACATECAS	JUAN ALDAMA	ESPIRITU SANTO	CAMINO ESPIRITU SANTO A PROVIDENCIA S/N, ESQUINA CON JESÚS ARECHIGA	24.1774	-103.2474
24	02 ZACATECAS NORTE	FELIPE ÁNGELES	B-32-042-0037-008	ZACATECAS	SOMBRERETE	COLONIA FELIPE ÁNGELES	CALLE GUSTAVO DÍAZ ORDAZ NO. 1	23.9340	-103.3526
25	02 ZACATECAS NORTE	FRANCISCO GARCÍA SALINAS	B-32-039-0011-009	ZACATECAS	RÍO GRANDE	COLONIA FRANCISCO GARCÍA SALINAS	CALLE FRANCISCO I. MADERO S/N	23.8060	-103.1805
26	02 ZACATECAS NORTE	GONZÁLEZ ORTEGA	B-32-042-0042-006	ZACATECAS	SOMBRERETE	COLONIA GONZÁLEZ ORTEGA	CARRETERA GONZÁLEZ ORTEGA - RIO GRANDE S/N	23.9587	-103.4507
27	02 ZACATECAS NORTE	JOSÉ SANTOS BAÑUELOS	B-32-042-0211-003	ZACATECAS	SOMBRERETE	JOSÉ SANTOS BAÑUELOS	CARRETERA A GONZÁLEZ ORTEGA S/N	23.9895	-103.4607
28	02 ZACATECAS NORTE	JUAN ALDAMA	B-32-022-0001-002	ZACATECAS	JUAN ALDAMA	JUAN ALDAMA	CALLE MIGUEL AUZA NO. 16	24.2881	-103.4017
29	02 ZACATECAS NORTE	LA FLORIDA	B-32-039-0010-002	ZACATECAS	RÍO GRANDE	LA FLORIDA	CALLE GONZÁLEZ ORTEGA NO. 7	23.8066	-103.0779
30	02 ZACATECAS NORTE	LA LUZ	B-32-039-0128-008	ZACATECAS	RÍO GRANDE	LA LUZ	CALLE FRANCISCO I MADERO NO. 3	23.8299	-103.0643


“Este programa es público, ajeno a cualquier partido político. Queda prohibido el uso para fines distintos a los establecidos en el programa”.





No.	NOMBRE UNIDAD	NOMBRE DE CENTRO	CLAVE DE CENTRO	ESTADO	MUNICIPIO	LOCALIDAD	DIRECCION	LATITUD	LONGITUD
31	02 ZACATECAS NORTE	LA MESA	B-32-029-0001-006	ZACATECAS	MIGUEL AUZA	MIGUEL AUZA	CARRETERA MIGUEL AUZA - LA HONDA S/N KM 0.540	24.2736	-103.4315
32	02 ZACATECAS NORTE	LAS ESPERANZAS	B-32-039-0009-003	ZACATECAS	RÍO GRANDE	LAS ESPERANZAS	CALLE PÍPILA NO. 15	23.8497	-103.1326
33	02 ZACATECAS NORTE	LO DE MENA	B-32-042-0054-017	ZACATECAS	SOMBRERETE	LO DE MENA	CARRETERA SOMBRERETE-CHALCHIHUITES, DOMICILIO CONOCIDO S/N	23.5457	-103.6604
34	02 ZACATECAS NORTE	MIGUEL AUZA	B-32-029-0001-001	ZACATECAS	MIGUEL AUZA	MIGUEL AUZA	CALLE PROLONGACIÓN DONATO GUERRA S/N	24.2871	-103.4400
35	02 ZACATECAS NORTE	MORELOS	B-32-042-0050-007	ZACATECAS	SOMBRERETE	JOSÉ MARÍA MORELOS	CALLE IGNACIO ALLENDE NO. 42	23.7709	-103.5878
36	02 ZACATECAS NORTE	OJITOS	B-32-022-0011-003	ZACATECAS	JUAN ALDAMA	OJITOS DE SANTA LUCÍA	AVENIDA ALDAMA NO. 1	24.3086	-103.3427
37	02 ZACATECAS NORTE	RÍO GRANDE	B-32-039-0001-001	ZACATECAS	RÍO GRANDE	RÍO GRANDE	CALLE PROFESORA MARÍA CARRANZA NO. 6	23.8206	-103.0317
38	02 ZACATECAS NORTE	SAIN ALTO	B-32-040-0001-001	ZACATECAS	SAIN ALTO	SAIN ALTO	CALLE J. SALVADOR RÍOS CORDERO NO. 14	23.5815	-103.2595
39	02 ZACATECAS NORTE	SANTA RITA	B-32-014-0001-001	ZACATECAS	GENERAL FRANCISCO R. MURGUÍA	NIEVES	CALLE MORELOS NO. 19	23.9961	-103.0177
40	02 ZACATECAS NORTE	SOMBRERETE	B-32-042-0001-002	ZACATECAS	SOMBRERETE	SOMBRERETE	CALLE GUSTAVO DÍAZ ORDAZ S/N	23.6434	-103.6267
41	02 ZACATECAS NORTE	ZARAGOZA	B-32-042-0041-014	ZACATECAS	SOMBRERETE	IGNACIO ZARAGOZA	CARRETERA RIO GRANDE - GONZÁLEZ ORTEGA S/N	23.9537	-103.4178
42	03 DURANGO - COAHUILA	CARRILLO PUERTO-GPE VICTORIA	B-10-008-0004-005	DURANGO	GUADALUPE VICTORIA	FELIPE CARRILLO PUERTO	CALLE GUADALPE VICTORIA S/N.	25.2529	-104.0419
43	03 DURANGO - COAHUILA	CONTRERAS	B-10-005-0151-001	DURANGO	DURANGO	CONTRERAS	DOMICILIO CONOCIDO CONTRERAS DURANGO.	20.0367	-104.5587
44	03 DURANGO - COAHUILA	CUAUHTÉMOC-CUENCA	B-10-004-0016-001	DURANGO	CUENCA	CUAUHTÉMOC	AV. 5 DE FEBRERO S/N, ENTRE ROBERTO FIERRO Y EMILIO CARRANZA	24.2866	-103.8096
45	03 DURANGO - COAHUILA	ENCINO DE LA PAZ	B-10-017-0009-001	DURANGO	OCAMPO	ENCINO DE LA PAZ	DOMICILIO CONOCIDO ENCINO DE LA PAZ	26.1631	-105.3265
46	03 DURANGO - COAHUILA	POTRERO DEL LLANO	B-10-011-0026-001	DURANGO	INDÉ	POTRERO DEL LLANO	DOMICILIO CONOCIDO POTRERO DEL LLANO, INDÉ, DURANGO	26.0991	-105.2072
47	03 DURANGO - COAHUILA	VICENTE GUERRERO	B-10-038-0001-002	DURANGO	VICENTE GUERRERO	VICENTE GUERRERO	CARRETERA PANAMERICANA KM. 4 TRAMO VICENTE GUERRERO - DURANGO CRUCE CON VIAS DEL TREN.	23.3347	-104.0017
48	03 DURANGO - COAHUILA	VILLA UNION	B-10-022-0001-002	DURANGO	POANAS	VILLA UNION	CALLE ART. 123, S/N, C.P. 34800, VILLA UNION, MPIO. DE POANAS, DURANGO	23.9750	-104.0535
49	04 CHIHUAHUA	CAMPO 60	B-08-054-0024-001	CHIHUAHUA	RIVA PALACIO	CAMPO 60	CAMPO 60 # 060 A UN COSTADO DE LA GASOLINERA CAMPO 60	28.9572	-106.7107
50	04 CHIHUAHUA	CARBAJAL DE ABAJO	B-08-018-0015-001	CHIHUAHUA	CUSIHUIRIACHI	CARBAJAL DE ABAJO	DOM. CON. CARBAJAL DE ABAJO, CUSIHUIRIACHI, CHIH. SOBRE CARRETERA CASA BLANCA - CHOPEQUE	28.2861	-107.0389
51	04 CHIHUAHUA	CASA COLORADA	B-08-017-0032-001	CHIHUAHUA	CUAUHTÉMOC	CASA COLORADA	KM. 14.5 CARRETERA CUAUHTÉMOC-LA JUNTA, FRENTE A LA ESCUELA DE FERROCARRIL	28.3929	-106.9762
52	04 CHIHUAHUA	CHOPEQUE 2	B-08-018-0026-002	CHIHUAHUA	CUSIHUIRIACHI	CHOPEQUE	DOMICILIO CONOCIDO S/N EJIDO CHOPEQUE A UN COSTADO DEL SALON SOCIAL DEL EJIDO	28.2581	-107.1633
53	04 CHIHUAHUA	EL TERRERO	B-08-048-0061-001	CHIHUAHUA	NAMIQUIPA	EL TERRERO	CALLE CUARTA Y NIÑOZ HEROES S/N, EL TERRERO NAMIQUIPA, CHIH.	29.1795	-107.3820
54	04 CHIHUAHUA	IGNACIO ALLENDE	B-08-034-0018-001	CHIHUAHUA	IGNACIO ZARAGOZA	IGNACIO ALLENDE	CALLE IGNACIO ALLENDE S/N A UN COSTADO DE LA CLINICA DEL IMSS	29.6050	-107.7260
55	04 CHIHUAHUA	LA JUNTA	B-08-031-0003-001	CHIHUAHUA	GUERRERO	LA JUNTA	CARR. CHIHUAHUA-MADERA Y AV. LOS CONOS S/N, JUNTO A LA ESCUELA SECUNDARIA NO.62	28.4847	-107.3379
56	04 CHIHUAHUA	LAZARO CARDENAS	B-08-017-0093-002	CHIHUAHUA	CUAUHTÉMOC	LAZARO CARDENAS	AV. NIÑOS HEROES Y STA A UN LADO DE LA PRIMARIA	29.1157	-107.0252
57	04 CHIHUAHUA	NICOLAS BRAVO	B-08-040-0026-001	CHIHUAHUA	MADERA	NICOLAS BRAVO	CALLE 16 DE SEPTIEMBRE Y SEXTA A 300 METROS DE LA CALLE INDEPENDENCIA	29.3550	-107.9382
58	04 CHIHUAHUA	SANTA CLARA CAMPO 51	B-08-048-0007-007	CHIHUAHUA	NAMIQUIPA	CAMPO 51	CAMPO 51, NAMIQUIPA, CHIHUAHUA, CERCA DEL PANTEON DE LA COMUNIDAD MENONITA	29.2974	-106.8106
59	07 GUANAJUATO-QUERÉTARO	APASEO EL ALTO	B-11-004-0001-001	GUANAJUATO	APASEO EL ALTO	APASEO EL ALTO	PROL BENITO JUAREZ 1113	20.4594	-100.6338
60	07 GUANAJUATO-QUERÉTARO	CERRO COLORADO	B-11-042-0015-002	GUANAJUATO	VALLE DE SANTIAGO	CERRO COLORADO	CAMINO REAL S/N, CERRO COLORADO	20.4035	-101.3213
61	07 GUANAJUATO-QUERÉTARO	CHIRIMOYA	B-11-030-0071-002	GUANAJUATO	SAN FELIPE	CHIRIMOYA	KM 111 CARRETERA FEDERAL TRAMO SAN FELIPE-SAN LUIS POTOSI	21.5814	-101.0987
62	07 GUANAJUATO-QUERÉTARO	CHITEJE DE GARABATO	B-22-001-0062-001	QUERÉTARO	AMEALCO	CHITEJE DE GARABATO	16 DE SEPTIEMBRE S/N CHITEJE DE GARABATO AMEALTO DE BOENFIL	20.1022	-100.1881
63	07 GUANAJUATO-QUERÉTARO	CUEVAS DE MORALES	B-11-023-0084-001	GUANAJUATO	PENJAMO	CUEVAS DE MORALES	IGNACIO SARAGOSA S/N LEONA VICARIO S/N	20.2957	-101.8432


“Este programa es público, ajeno a cualquier partido político. Queda prohibido el uso para fines distintos a los establecidos en el programa”.





No.	NOMBRE UNIDAD	NOMBRE DE CENTRO	CLAVE DE CENTRO	ESTADO	MUNICIPIO	LOCALIDAD	DIRECCION	LATITUD	LONGITUD
64	07 GUANAJUATO-QUERÉTARO	DONICA	B-22-001-0014-003	QUERÉTARO	AMEALCO	DONICA	CAMINO SIN NOMBRE S/N, DONICA AMEALCO DE BOENFIL QUERETARO	20.0442	-100.0782
65	07 GUANAJUATO-QUERÉTARO	IRAPUATO	B-11-017-0001-001	GUANAJUATO	IRAPUATO	IRAPUATO	BOULEVARD SOLIDARIDAD 10078 COLONIA LAZARO CARDENAS	20.6804	101.3371
66	07 GUANAJUATO-QUERÉTARO	LA MERCED	B-11-002-0034-002	GUANAJUATO	ACAMBARO	LA MERCED	CARRETERA ACAMBARO-SALVATIERRA KM 8 ENTRADA A LA MERCED	20.0540	-100.8026
67	07 GUANAJUATO-QUERÉTARO	LA SARDINA	B-11-026-0077-001	GUANAJUATO	ROMITA	LA SARDINA	LAZARO CARDENAS S/N, LA SARDINA, ROMITA GUANAJUATO	20.8755	-101.6637
68	07 GUANAJUATO-QUERÉTARO	LAGUNA DE GUADALUPE	B-11-030-0120-001	GUANAJUATO	SAN FELIPE	LAGUNA DE GUADALUPE	SALIDA A OCAMPO NO. 4	21.7966	-101.3612
69	07 GUANAJUATO-QUERÉTARO	LAGUNA LARGA DE CORTES	B-11-023-0148-002	GUANAJUATO	PENJAMO	LAGUNA LARGA DE CORTES	PL. DE LA REPUBLICA S/N	20.3929	-101.9382
70	07 GUANAJUATO-QUERÉTARO	OBRAJUELO	B-11-002-0041-001	GUANAJUATO	ACAMBARO	OBRAJUELO	CARRETERA SALVATIERRA-ACAMBARO KM 15 OBRAJUELO	20.1145	-100.8582
71	07 GUANAJUATO-QUERÉTARO	OCAMPO	B-11-022-0001-001	GUANAJUATO	OCAMPO	LA TINAJA	PROLONGACION ESCOBEDO #532	21.6427	-101.4839
72	07 GUANAJUATO-QUERÉTARO	PUERTA DE PALMILLA	B-22-016-0048-003	QUERÉTARO	SAN JUAN DEL RIO	PUERTA DE PALMILLAS	CARRETERA QUERETARO-HUICHAPAN	20.3104	-99.9199
73	07 GUANAJUATO-QUERÉTARO	RANCHO NUEVO DE LA CRUZ	B-11-001-0034-001	GUANAJUATO	ABASOLO	RANCHO NUEVO DE LA CRUZ	INDEPENDENCIA NO.9	20.6457	-101.5213
74	07 GUANAJUATO-QUERÉTARO	SAN IGNACIO	B-11-019-0084-004	GUANAJUATO	APASEO EL ALTO	SAN IGNACIO	PRIV. EL ROSAL S/N	20.2504	-100.5471
75	07 GUANAJUATO-QUERÉTARO	SAN MIGUEL TLAXCALTEPEC	B-22-001-0044-002	QUERÉTARO	AMEALCO DE BONFIL	SAN MIGUEL TLAXCALTEPEC	AVENIDA CALLETANO GONZALEZ S/N	20.1017	-100.1339
76	07 GUANAJUATO-QUERÉTARO	SANTA LUCIA	B-22-016-0063-001	QUERÉTARO	SAN JUAN DEL RIO	SANTA LUCIA	CALLE AVENIDA CORREGIDORA #10	20.3119	-100.0548
77	07 GUANAJUATO-QUERÉTARO	UNION DE EJIDOS HUIMILPAN	B-22-008-0001-002	QUERÉTARO	HUIMILPAN	HUIMILPAN	KILOMETRO 32 CARRETERA QUERETARO HUIMILPAN S/N	20.3831	-100.2656
78	08 JALISCO ORIENTE	ARCÁNGEL DEL CAMPO	B-14-013-0003-002	JALISCO	ATOTONILCO EL ALTO	AGUA CALIENTE	CARRETERA MARGARITAS - AGUA CALIENTE KM. 3	20.4895	-102.4580
79	08 JALISCO ORIENTE	AYOTLÁN CHICO	B-14-016-0001-001	JALISCO	AYOTLÁN	AYOTLÁN (AYO EL CHICO)	CENTENARIO DE LA REVOLUCION S/N, COL. VILLAFUERTE	20.5274	-102.3598
80	08 JALISCO ORIENTE	EJIDO ZAPOTITÁN DE HIDALGO	B-14-050-0017-003	JALISCO	JOCOTEPEC	ZAPOTITÁN DE HIDALGO	CALLE ZARAGOZA S/N, ZAPOTITÁN DE HIDALGO	20.3289	-103.4826
81	08 JALISCO ORIENTE	LA BETULIA (FERTI-RIZO)	B-14-048-0011-001	JALISCO	JESÚS MARÍA	LA BETULIA	CARRETERA JESÚS MARÍA-LA PIEDAD KM 15	20.6825	-102.2083
82	08 JALISCO ORIENTE	SAN MARTÍN DE ZULA	B-14-063-0028-001	JALISCO	OCOTLÁN	SAN MARTÍN DE ZULA	CALLE CORREGIDORA # 21, SAN MARTÍN DE ZULA	20.4112	-102.7286
83	08 JALISCO ORIENTE	TEPOZAL	B-14-113-0060-001	JALISCO	SAN GABRIEL	TEPOZAL	CARRETERA CD. GUZMAN - EL GRULLO KM. 46 COL. EL JAZMIN	19.6736	-103.7846
84	08 JALISCO ORIENTE	TUXPAN	B-14-108-0001-001	JALISCO	TUXPAN	TUXPAN	CARRETERA LIBRE CD. GUZMAN - COLIMA KM. 14	19.5650	-103.4434
85	08 JALISCO ORIENTE	ZACOALCO	B-14-119-0004-001	JALISCO	ZACOALCO DE TORRES	BARRANCA DE SANTA CLARA	KM. 5 CRUCE CON BARRANCA DE OTATES/PROL. LAZARO CARDENAS 296	20.2657	-103.6473
86	10 MÉXICO SUR	EL TERRERO	B-15-107-0010-001	MÉXICO	TONATICO	EL TERRERO	CARRETERA IXTAPAN - TAXCO KM 90.76, DESVIACIÓN A LA VEGA, A UN COSTADO DE LA DESVIACIÓN A LA VEGA	18.7847	-99.6443
87	10 MÉXICO SUR	MALINALCO	B-15-052-0001-001	MÉXICO	MALINALCO	SAN ANDRÉS MALINALCO	CALLE 5 DE MAYO S/N, COLONIA SAN ANDRÉS NICOLÁS BRAVO, MALINALCO EDMEX A 200 METROS DEL MÓDULO DE POLICIA	18.7620	-99.4686
88	12 HIDALGO-TLAXCALA	CUMANTZINGO	B-29-011-0007-001	TLAXCALA	MUÑOZ DE DOMINGO ARENAS	SAN JOSÉ CUAMANTZINGO	CALLE HIDALGO NO. 10	19.5150	-98.2554
89	12 HIDALGO-TLAXCALA	FRANCISCO VILLA	B-29-020-0004-001	TLAXCALA	SANCTORUM DE LAZARO CARDENAS	EJIDO FRANCISCO VILLA	CALLE DOMINGO ARENAS S/N	19.5826	-98.4613
90	12 HIDALGO-TLAXCALA	HUEYOTLIPAN	B-29-014-0001-001	TLAXCALA	HUEYOTLIPAN	SAN ILDEFONSO HUEYOTLIPAN	CARRETERA MEXICO VERACRUZ #1	19.4734	-98.3555
91	12 HIDALGO-TLAXCALA	LA CRUZ	B-13-067-0021-002	HIDALGO	TEZONTEPEC DE ALDAMA	LA CRUZ	AV. 5 DE FEBRERO # 17	20.1717	-99.2416
92	12 HIDALGO-TLAXCALA	MATÍAS RODRIGUEZ	B-13-057-0014-001	HIDALGO	SINGUILUCAN	MATÍAS RODRIGUEZ	CARRETERA TULANCINGO-PACHUCA KM 7.7	20.0341	-98.5325
93	12 HIDALGO-TLAXCALA	METEPEC	B-13-035-0001-001	HIDALGO	METEPEC	METEPEC	CARRETERA METEPEC - AGUA BLANCA S/N	20.2370	-98.3317
94	12 HIDALGO-TLAXCALA	MILPA VIEJA	B-13-004-0011-001	HIDALGO	AGUA BLANCA DE ITURBIDE	EJIDO MILPA VIEJA	ENTRADA A CAÑADA DE FLORES S/N	20.3198	-98.3504
95	12 HIDALGO-TLAXCALA	SAN PABLO	B-29-037-0001-001	TLAXCALA	ZITLALTEPEC DE TRINIDAD SANCHEZ SANTOS	SAN PABLO	CALLE 3 ORIENTE #72	19.2003	-97.9028
96	12 HIDALGO-TLAXCALA	SANTA MARÍA	B-29-035-0001-001	TLAXCALA	TOCATLAN	SANTA MARÍA	BENITO JUAREZ S/N	19.3967	-98.0255


“Este programa es público, ajeno a cualquier partido político. Queda prohibido el uso para fines distintos a los establecidos en el programa”.





No.	NOMBRE UNIDAD	NOMBRE DE CENTRO	CLAVE DE CENTRO	ESTADO	MUNICIPIO	LOCALIDAD	DIRECCION	LATITUD	LONGITUD
97	12 HIDALGO-TLAXCALA	SANTIAGO TEPEYAHUALCO	B-13-083-0026-002	HIDALGO	ZEMPOALA	SANTIAGO TEPEYAHUALCO	AV. REVOLUCION S/N ESQ. AZCAPOTZALCO	19.8442	-98.6669
98	12 HIDALGO-TLAXCALA	ULAPA	B-13-065-0003-001	HIDALGO	TETEPANGO	ULAPA MELCHOR OCAMPO	CARRETERA TETEPANGO JUNDHO S/N	20.1485	-99.1781
99	12 HIDALGO-TLAXCALA	XICOHTENCATL	B-29-013-0044-001	TLAXCALA	HUAMANTLA	SAN JOSÉ XICOHTENCATL	CALLE GUERRERO #254 PBLO. SN JOSE XICOHTENCATL	19.3544	-97.8316
100	15 GUERRERO SUR	ASOLEADERO	B-12-017-0001-007	GUERRERO	COCULA	APIPILULCO	SALIDA A COACOYULA S/N	18.1908	-99.6653
101	15 GUERRERO SUR	CRUZ VERDE	B-12-054-0001-002	GUERRERO	AJUCHITLÁN DEL PROGRESO	AJUCHITLÁN DEL PROGRESO	CARRETERA AJUCHITLÁN-ALTAMIRANO KM 1, BARRIO CRUZ VERDE, AJUCHITLÁN DEL PROGRESO, GRO.	18.1649	-100.5055
102	15 GUERRERO SUR	CUTZAMALA	B-12-027-0001-001	GUERRERO	CUTZAMALA DE PINZON	CUTZAMALA	CARRETERA FEDERAL CD. ALTAMIRANO-TOLUCA, COL.LA ESCOBITA	18.4671	-100.5800
103	15 GUERRERO SUR	LOMA DE LAS PIEDRAS	B-12-054-0001-003	GUERRERO	SAN MIGUEL TOTOLAPAN	SAN MIGUEL TOTOLAPAN	CARRETERA ESTATAL SAN MIGUEL TOTOLAPAN-SAN JOSE POLIUTLA	18.1768	-100.3970
104	15 GUERRERO SUR	MERCADO	B-12-017-0004-003	GUERRERO	COCULA	APIPILULCO	AV. GRAL. EPIFANIO RODRIGUEZ S/N	18.1945	-99.6705
105	15 GUERRERO SUR	POLIUTLA ANDREJOS	B-12-067-0017-003	GUERRERO	TLAPEHUALA	SAN JOSE POLIUTLA	CARRETERA NACIONAL CD. ALTAMIRANO-TLACHAPA S/N COLONIA LOMA LINDA	18.2682	-100.3905
106	15 GUERRERO SUR	SAN JOSE POLIUTLA	B-12-067-0017-001	GUERRERO	TLAPEHUALA	SAN JOSE POLIUTLA	CARRETERA SAN JOSE POLIUTLA- SAN MIGUEL TOTOLAPAN	18.2661	-100.3918
107	15 GUERRERO SUR	SAN MIGUEL TOTOLAPAN	B-12-054-0001-001	GUERRERO	SAN MIGUEL TOTOLAPAN	SAN MIGUEL TOTOLAPAN	LERDO DE TEJADA CASI ESQUINA CON MIGUEL HIDALGO	18.1605	-100.3882
108	15 GUERRERO SUR	TLALCHAPA	B-12-064-0001-001	GUERRERO	TLALCHAPA	TLALCHAPA	CARRETERA FEDERAL CD. ALTAMIRANO-TLACHAPA S/N, BARRIO EL DEPOSITO, TLALCHAPA, GUERRERO.	18.4123	-100.4683
109	15 GUERRERO SUR	ZACACOYUCA	B-12-035-0024-001	GUERRERO	IGUALA DE LA INDEPENDENCIA	ZACACOYUCA	CARRETERA ZACACOYUCA-JOYA DE PANTLA KM 0.5	18.2537	-99.5295
110	18 VERACRUZ NORTE	ACTOPAN	B-30-125-0002-001	VERACRUZ DE IGNACIO DE LA LLAVE	PASO DEL MACHO	EJIDO ACTOPAN	CALLE RICARDO FERNÁNDEZ S/N, CAMINO PASO LIMÓN, LOC. EJIDO ACTOPAN, MUNICIPIO PASO DEL MACHO, VERACRUZ.	18.9886	-96.7178
111	18 VERACRUZ NORTE	GUADALUPE VICTORIA	B-30-128-0008-002	VERACRUZ DE IGNACIO DE LA LLAVE	PEROTE	GUADALUPE VICTORIA	CARRETERA FEDERAL PUEBLA-XALAPA, GUADALUPE VICTORIA, VERACRUZ	19.5437	-97.2761
112	18 VERACRUZ NORTE	IGNACIO DE LA LLAVE	B-30-075-0001-002	VERACRUZ DE IGNACIO DE LA LLAVE	IGNACIO DE LA LLAVE	IGNACIO DE LA LLAVE	AV. MIGUEL ALEMÁN S/N IGNACIO DE LA LLAVE, IGNACIO DE LA LLAVE, VERACRUZ	18.7163	-95.9898
113	18 VERACRUZ NORTE	JUAN SIMBRÓN	B-30-124-0107-002	VERACRUZ DE IGNACIO DE LA LLAVE	PEROTE	LA GLORIA	AVENIDA HIDALGO, ESQUINA CALLE SAN JOSÉ, LA GLORIA, PEROTE, VERACRUZ.	19.3928	-97.2853
114	18 VERACRUZ NORTE	LA GLORIA	B-30-128-0007-003	VERACRUZ DE IGNACIO DE LA LLAVE	PAPANTLA	TAJÍN	CARRETERA TAJÍN- COATZINTLA, S/N, LOC. TAJÍN, PAPANTLA, VERACRUZ	20.4332	-97.3805
115	18 VERACRUZ NORTE	LOS PARAJES	B-30-072-0050-001	VERACRUZ DE IGNACIO DE LA LLAVE	HUAYACOCOTLA	LOS PARAJES	AV. VICENTE GUERRERO, NO. 185, LOS PARAJES, HUAYACOCOTLA, VERACRUZ	20.5427	-98.4965
116	19 CHIAPAS SUR	RODULFO FIGUEROA	B-07-034-0067-003	CHIAPAS	FRONTERA COMALAPA	RODULFO FIGUEROA/TIERRA BLANCA	DOMICILIO CONOCIDO S/N	15.8466	-92.0630
117	19 CHIAPAS SUR	SAN CARALAMPIO	B-07-034-0078-002	CHIAPAS	FRONTERA COMALAPA	SAN CARALAMPIO	4TA AVENIDA SUR ORIENTE S/N	16.1992	-92.9355
118	19 CHIAPAS SUR	SAN GREGORIO CHAMIC	B-07-034-0081-009	CHIAPAS	FRONTERA COMALAPA	NUEVO SAN GREGORIO CHAMIC	DOMICILIO CONOCIDO S/N	15.8419	-91.9844
119	20 CHIAPAS NORTE	20 DE NOVIEMBRE	B-07-002-0071-001	CHIAPAS	EMILIANO ZAPATA	20 DE NOVIEMBRE	3RA NTE PTE S/N CP. 29163	16.546078	-92.8948
120	20 CHIAPAS NORTE	CARDENAS DEL RIO	B-07-106-0001-008	CHIAPAS	SOCOLTENANGO	CARDENAS DEL RIO	DOMICILIO CONOCIDO CALLE SIN NUMERO. COL. CARDENAS DEL RIO	16.160361	-92.3573
121	20 CHIAPAS NORTE	CHIAPILLA	B-07-028-0001-001	CHIAPAS	CHIAPILLA	CHIAPILLA	AV. BOULEVARD DOMINGUEZ S/N	16.547472	-92.743833
122	20 CHIAPAS NORTE	CHICHONAL	B-07-002-0119-001	CHIAPAS	EMILIANO ZAPATA	NUEVO VICENTE GUERRERO (EL CHICHONAL)	AV. EMILIANO ZAPATA S/N COL. NUEVO VICENTE GUERRERO (EL CHICHONAL)	16.487709	-92.868568
123	20 CHIAPAS NORTE	CINTALAPA	B-07-017-0001-001	CHIAPAS	CINTALAPA	CINTALAPA	CALLE MARIANO ESCOBEDO Y VICENTE SUAREZ, COL. URBANA	16.6747	-93.730228
124	20 CHIAPAS NORTE	CUAUHTEMOC	B-07-046-0023-005	CHIAPAS	JIQUIPILAS	CUAHUTEMOC	CALLE BENITO JUAREZ S/N CUAHUTEMOC JIQUIPILAS CHIAPAS	16.550639	-93.712444
125	20 CHIAPAS NORTE	DR. BELISARIO DOMINGUEZ	B-07-106-0169-011	CHIAPAS	VENUSTIANO CARRANZA	BELISARIO DOMINGUEZ	DOMICILIO CONOCIDO FRENTE AL PARQUE CENTRAL EJIDO BELISARIO DOMINGUEZ	16.406389	-92.762222
126	20 CHIAPAS NORTE	EL NUEVO CARMEN TONAPAC	B-07-027-0079-001	CHIAPAS	CHIAPA DE CORZO	EL NUEVO CARMEN TONAPAC	DOMICILIO CONOCIDO, NUEVO CARMEN TONAPAC, CHIAPA DE CORZO, CHIAPAS.	16.697103	-92.959233
127	20 CHIAPAS NORTE	EL PARRAL	B-07-107-0166-007	CHIAPAS	EL PARRAL	EL PARRAL	DOMICILIO CONOCIDO ENTRADA A EL PARRAL	16.364417	-92.999278
128	20 CHIAPAS NORTE	EL PORTILLO	B-07-108-1162-022	CHIAPAS	VILLAFLORES	EL PORTILLO	CARRETERA QUE A LA GRUTAS DE LAS GUYMAS	16.464761	-93.259016
129	20 CHIAPAS NORTE	EL ROSARIO	B-07-106-0165-001	CHIAPAS	VENUSTIANO CARRANZA	VICENTE GUERRERO	DOMICILIO CONOCIDO, EJIDO VICENTE GUERRERO, VENUSTIANO CARRANZA, CHIAPAS	16.4327	-92.708917

“Este programa es público, ajeno a cualquier partido político. Queda prohibido el uso para fines distintos a los establecidos en el programa”.





No.	NOMBRE UNIDAD	NOMBRE DE CENTRO	CLAVE DE CENTRO	ESTADO	MUNICIPIO	LOCALIDAD	DIRECCION	LATITUD	LONGITUD
130	20 CHIAPAS NORTE	EL TRIUNFO	B-07-046-0107-007	CHIAPAS	JIQUIPILAS	EL TRIUNFO	DOMICILIO CONOCIDO, EJIDO EL TRIUNFO, JIQUIPILAS, CHIAPAS	16.461278	-93.756111
131	20 CHIAPAS NORTE	GRANOS DEL PARAISO	B-07-046-0047-002	CHIAPAS	JIQUIPILAS	JULIAN GRAJALES	AV. CENTRAL ENTRE 4A. Y 5A. SUR S/N, EJIDO JULIAN GRAJALES , MPIO JIQUIPILAS	16.424836	-93.715636
132	20 CHIAPAS NORTE	GUADALUPE VICTORIA	B-07-106-0049-006	CHIAPAS	VENUSTIANO CARRANZA	GUADALUPE VICTORIA	DOMICILIO CONOCIDO, GUADALUPE VICTORIA, VENUSTIANO CARRANZA, CHIAPAS	16.403333	-92.549722
133	20 CHIAPAS NORTE	HEROES DE CHAPULTEPEC	B-07-104-0013-001	CHIAPAS	TZIMOL	HÉROES DE CHAPULTEPEC	DOMICILIO CONOCIDO, COLONIA HEROES DE CHAPULTEPEC, TZIMOL CHIAPAS	16.069464	-92.2855
134	20 CHIAPAS NORTE	JERICO	B-07-107-1551-008	CHIAPAS	EL PARRAL	JERICO (EL PORVENIR)	ENTRADA PRINCIPAL, S/N JERICO EL PORVENIR	16.282861	-92.971167
135	20 CHIAPAS NORTE	JIQUIPILAS	B-07-046-0001-009	CHIAPAS	JIQUIPILAS	JIQUIPILAS	CA. CENTRAL ORIENTE ENTRE 9A Y 10A ORIENTE S/N, BARRIO SAN SEBASTIAN	16.66298	-93.643308
136	20 CHIAPAS NORTE	JULIAN GRAJALES	B-07-027-0045-002	CHIAPAS	CHIAPA DE CORZO	JULIAN GRAJALES	CARRETERA LAS LIMAS-REVOLUCION MEXICANA KM 17.0 A 500 METROS DE JULIAN GRAJALES	16.481806	-92.964194
137	20 CHIAPAS NORTE	LAS GRUTAS	B-07-002-0023-003	CHIAPAS	EMILIANO ZAPATA	EL PORVENIR II	DOM. CONOCIDO SN, EMILIANO ZAPATA, CHIAPAS	16.415292	-92.853732
138	20 CHIAPAS NORTE	LUIS ECHEVERRIA	B-07-002-0055-002	CHIAPAS	EMILIANO ZAPATA	LUIS ECHEVERRIA ÁLVAREZ	CTRA INT TUXTLA ANGOSTURA LA ANGOSTURA CHIS	16.415	-92.789722
139	20 CHIAPAS NORTE	MATAMOROS	B-07-106-0064-010	CHIAPAS	VENUSTIANO CARRANZA	MATAMOROS	DOMICILIO CONOCIDO, MATAMOROS, VENUSTIANO CARRANZA	16.482003	-92.964336
140	20 CHIAPAS NORTE	MICHOACAN	B-07-046-0052-007	CHIAPAS	JIQUIPILAS	MICHOACAN	CALLE CENTRAL SUR, S/N FRENTE PARQUE CENTRAL	16.370536	-93.7506
141	20 CHIAPAS NORTE	MIGUEL HIDALGO	B-07-106-0066-002	CHIAPAS	VENUSTIANO CARRANZA	MIGUEL HIDALGO	CALLE JUAN JOSE DE LOS REYES S/N	16.349972	-92.624611
142	20 CHIAPAS NORTE	NUEVA PALESTINA	B-07-046-0058-001	CHIAPAS	JIQUIPILAS	NUEVA PALESTINA	TERCERA PONIENTE NORTE S/N ATRÁS DE LA CLINICA	16.496028	-93.6355
143	20 CHIAPAS NORTE	NUEVO MEXICO	B-07-108-0176-005	CHIAPAS	VILLAFLORES	NUEVO MÉXICO	CARRETERA VILLAFLORES- OCOZOCOATLA KILOMETRO 43, EJIDO NUEVO MEXICO, VILLAFLORES, CHIAPAS	16.455556	-93.435278
144	20 CHIAPAS NORTE	PARAISO DEL GRIJALVA	B-07-106-0510-004	CHIAPAS	VENUSTIANO CARRANZA	PARAISO DEL GRIJALVA	DOMICILIO CONOCIDO, PARAISO DEL GRIJALVA	16.226639	-92.646428
145	20 CHIAPAS NORTE	POMPOSO CASTELLANOS	B-07-017-0095-004	CHIAPAS	CINTALAPA	POMPOSO CASTELLANOS	2A NORTE ESQUINA 1A PONIENTE S/N	16.592472	-93.867917
146	20 CHIAPAS NORTE	PONCIANO ARRIAGA	B-07-098-0010-002	CHIAPAS	PONCIANO ARRIAGA	TOTOLAPA	CARRETERA PONCIANO ARRIAGA-VICENTE GUERRERO	16.4902	-92.6263
147	20 CHIAPAS NORTE	QUINTANA ROO	B-07-046-0078-003	CHIAPAS	JIQUIPILAS	QUINTANA ROO	AVENIDA CENTRAL ORIENTE S/N	16.606472	-93.557333
148	20 CHIAPAS NORTE	RIVERA CHALCHI	B-07-106-0170-005	CHIAPAS	VENUSTIANO CARRANZA	PRESIDENTE ECHEVERRIA (LAJA TENDIDA)	DOMICILIO CONOCIDO RIVERA CHALCHI	16.340333	-92.655611
149	20 CHIAPAS NORTE	ROBLADA GRANDE	B-07-108-0231-018	CHIAPAS	VILLAFLORES	ROBLADA GRANDE	SEGUNDA AV NORTE Y PRIMERA ORIENTE S/N COL. ROBLADA GRANDE	16.490139	-93.188333
150	20 CHIAPAS NORTE	SAN ANTONIO	B-07-106-0040-012	CHIAPAS	VENUSTIANO CARRANZA	RICARDO FLORES MAGON	CARRETERA TUXTLA GUTIERREZ - RICARDO FLORES MAGON	16.395222	-92.701944
151	20 CHIAPAS NORTE	SAN JOSE LA GRANDEZA	B-07-106-0509-013	CHIAPAS	VENUSTIANO CARRANZA	LA GRANDEZA DEL RIO BLANCO	DOMICILIO CONOCIDO SAN JOSE LA GRANDEZA	16.38266	-92.50353
152	20 CHIAPAS NORTE	SOCOLTENANGO	B-07-083-0001-001	CHIAPAS	SOCOLTENANGO	SOCOLTENANGO	ASEXTA AV. MIGUEL HIDALGO S/N	16.254514	-92.355911
153	20 CHIAPAS NORTE	TIERRA Y LIBERTAD	B-07-046-0103-004	CHIAPAS	JIQUIPILAS	TIERRA Y LIBERTAD	DIAGONAL PONIENTE NORTE 340, EJIDO TIERRA Y LIBERTAD, JIQUIPILAS, CHIAPAS	16.385222	-93.861583
154	20 CHIAPAS NORTE	UNION AGRARISTA	B-07-046-0109-006	CHIAPAS	JIQUIPILAS	UNIÓN AGRARISTA	DOMICILIO CONOCIDO, FRENTE AL CENTRO DE SALUD Y CAMPO DE FUTBOL	16.474111	-93.678417
155	20 CHIAPAS NORTE	UNION BUENAVISTA	B-07-027-0070-002	CHIAPAS	ACALA	UNIÓN BUENAVISTA	DOMICILIO CONOCIDO, UNION BUENAVISTA	16.479354	-92.818924
156	20 CHIAPAS NORTE	UNION Y PROGRESO	B-07-108-0327-008	CHIAPAS	VILLAFLORES	UNIÓN Y PROGRESOS	PRIMERA CALLE S/N FRENTE AL KINDER BARRIO LA BODEGA	16.475694	-93.325611
157	20 CHIAPAS NORTE	VENUSTIANO CARRANZA	B-07-106-0001-003	CHIAPAS	VENUSTIANO CARRANZA	VENUSTIANO CARRANZA	BOULEVARD SAN SAN FRANCISCO EL CALVITO	16.327758	-92.555861
158	20 CHIAPAS NORTE	VICENTE GUERRERO	B-07-046-0112-006	CHIAPAS	JIQUIPILAS	VICENTE GUERRERO	1A AVENIDA PONIENTE SUR # 122	16.658353	-93.580503
159	20 CHIAPAS NORTE	VILLA MORELOS	B-07-017-0156-002	CHIAPAS	CINTALAPA	VILLA MORELOS	DOMICILIO CONOCIDO, COL. VILLA MORELOS S/N, MPIO. DE CINTALAPA, CHIS.	16.473639	-93.927611
160	20 CHIAPAS NORTE	VISTA HERMOSA	B-07-017-0131-003	CHIAPAS	CINTALAPA	VISTA HERMOSA	DOMICILIO CONOCIDO, COL. VISTA HERMOSA S/N, MPIO. DE CINTALAPA, CHIS.	16.521578	-93.961606
161	22 CAMPECHE-YUCATÁN-QUINTANA ROO	CHAVI	B-04-008-0112-002	CAMPECHE	TENABO	SAN DIEGO CHAVI	CAMPO MENONITA NÚMERO 6, SAN DIEGO CHAVI	19.9721	-90.0413
162	22 CAMPECHE-YUCATÁN-QUINTANA ROO	EMILIANO ZAPATA	B-23-002-0322-001	QUINTANA ROO	FELIPE CARRILLO PUERTO	EMILIANO ZAPATA	CARRETERA FEDERAL 293 CHUNHUB - PEDRO ANTONIO SANTOS, KM 45.2	19.2017	-88.5383


“Este programa es público, ajeno a cualquier partido político. Queda prohibido el uso para fines distintos a los establecidos en el programa”.





No.	NOMBRE UNIDAD	NOMBRE DE CENTRO	CLAVE DE CENTRO	ESTADO	MUNICIPIO	LOCALIDAD	DIRECCION	LATITUD	LONGITUD
163	22 CAMPECHE-YUCATÁN-QUINTANA ROO	TIXMUCUY	B-04-002-0105-003	CAMPECHE	CAMPECHE	TIXMUCUY	ENTRE CALLE 9 Y CALLE 11, TIXMUCUY	19.5828	-90.3144
164	22 CAMPECHE-YUCATÁN-QUINTANA ROO	XPUJIL	B-04-010-0001-001	CAMPECHE	CALAKMUL	XPUJIL	AVENIDA CHICANÁ S/N ESQUINA CALLE 4, XPUJIL	18.5018	-89.3967
165	25 SINALOA - SONORA - BAJA CALIFORNIA - BAJA CALIFORNIA SUR	JUAN JOSE RIOS	B-25-011-0138-011	SINALOA	GUASAVE	JUAN JOSE RIOS	CARRETERA INTERNACIONAL MOCHIS-GUASAVE FRENTE A JUAN JOSE RIOS	25.7650	-108.8171
166	25 SINALOA - SONORA - BAJA CALIFORNIA - BAJA CALIFORNIA SUR	LA CAMPANA	B-25-009-0013-002	SINALOA	ESCUINAPA	LA CAMPANA	CARRETERA 15 MÉXICO-NOGALES LA CAMPANA ESCUINAPA SINALOA	22.6935	-105.6063
167	03 DURANGO - COAHUILA	LAS VIRGINIAS	B-05-009-0062-001	COAHUILA DE ZARAGOZA	FRANCISCO I MADERO	VIRGINIAS	CARRETERA TORREÓN-FRANCISCO I. MADERO KM 45, EJIDIO VIRGINIAS	25.8008	-103.2767
168	14 GUERRERO NORTE	CRUZ GRANDE	B-12-030-0001-001	GUERRERO	FLORENCIO VILLARREAL	CRUZ GRANDE	CARRETERA ACAPULCO-PINOTEPA NACIONAL KM 97+800, CRUZ GRANDE, FLORENCIO VILLARREAL, GRO.	16.7140	-99.1188
169	14 GUERRERO NORTE	EL LIMÓN, TECOANAPA	B-12-056-0017-001	GUERRERO	TECOANAPA	COL. LÁZARO CÁRDENAS, EL LIMÓN	CARR. TIERRA COLORADA - AYUTLA KM. 45, EL LIMÓN, TECOANAPA, GRO.	16.9894	-99.3711
170	14 GUERRERO NORTE	JUCHITÁN	B-12-080-0001-002	GUERRERO	JUCHITÁN	JUCHITÁN	CARRETERA FEDERAL 200 ACAPULCO - PINOTEPA NACIONAL, JUCHITÁN, GRO.	16.6322	-98.6258
171	14 GUERRERO NORTE	LA CAPILLA	B-12-053-0036-003	GUERRERO	SAN MARCOS	LLANO GRANDE	CARR. LAS MESAS - SAN MARCOS KM. 21, LLANO GRANDE, SAN MARCOS, GRO.	16.9436	-99.4388
172	14 GUERRERO NORTE	LLANO GRANDE	B-12-053-0036-002	GUERRERO	SAN MARCOS	LLANO GRANDE	CARR. LAS MESAS - SAN MARCOS KM. 21, LLANO GRANDE, SAN MARCOS, GRO.	16.9436	-99.4390
173	14 GUERRERO NORTE	SAN LUIS ACATLÁN	B-12-052-0001-004	GUERRERO	SAN LUIS ACATLÁN	COL. LIBERTAD	CARRETERA SAN LUIS ACATLÁN - MARQUELIA ENFRENTA DE LA BODEGA DE DICONSA, COL. LIBERTAD, SAN LUIS ACATLÁN, GRO.	16.8008	-98.7383
174	14 GUERRERO NORTE	SAN MIGUEL DE LAS PALMAS	B-12-034-0037-002	GUERRERO	HUITZUCO DE LOS FIGUEROA	SAN MIGUEL DE LAS PALMAS	DOMICILIO CONOCIDO, COL. CENTRO, SAN MIGUEL DE LAS PALMAS, HUITZUCO, GRO.	18.2522	-99.2012
175	14 GUERRERO NORTE	VALLE HUITZUCO	B-12-034-0001-003	GUERRERO	HUITZUCO DE LOS FIGUEROA	HUITZUCO DE LOS FIGUEROA	CARRETERA HUITZUCO-CHAUCINGO KM 3 HUITZUCO GRO	18.2934	-99.3066
176	14 GUERRERO NORTE	VICENTE GUERRERO	B-12-035-0018-005	GUERRERO	IGUALA DE LA INDEPENDENCIA	SANTA TERESA	FRENTE DEL COLEGIO DE BACHILLERES SANTA TERESA	18.2368	-99.5134
177	14 GUERRERO NORTE	XOCHIPALA	B-12-075-0023-001	GUERRERO	EDUARDO NERI	XOCHIPALA	AVENIDA SAN ROMÁN S/N, BARRIO DE SAN JOSÉ, XOCHIPALA, EDUARDO NERI, GRO.	17.8091	-99.6424
178	14 GUERRERO NORTE	YOLOXÓCHITL	B-12-052-0026-003	GUERRERO	SAN LUIS ACATLÁN	YOLOXÓCHITL	CALLE INDEPENDENCIA S/N, COL. CENTRO, YOLOXÓCHITL, SAN LUIS ACATLÁN, GRO.	16.8158	-98.6870
179	26 OAXACA NORTE - VERACRUZ SUR - TABASCO	4 POBLADOS (EL DESTINO)	B-27-001-0023-001	TABASCO	BALANCÁN	EL DESTINO	CALLE PRINCIPAL SIN NUMERO	17.8245	-91.0575
180	26 OAXACA NORTE - VERACRUZ SUR - TABASCO	BUENA VISTA	B-27-012-0028-003	TABASCO	MACUSPANA	BUENA VISTA	16 DE SEPTIEMBRE S/N	17.6604	-92.4450
181	26 OAXACA NORTE - VERACRUZ SUR - TABASCO	EL ARENAL	B-27-001-0097-002	TABASCO	BALANCÁN	POB. EL ARENAL	CALLE PRINCIPAL, CARLOS A MADRAZO BECERRA S/N	17.6499	-91.5363
182	26 OAXACA NORTE - VERACRUZ SUR - TABASCO	GUAYACAN	B-27-017-0033-007	TABASCO	TENOSIQUE	GUAYACÁN	CALLE PRINCIPAL S/N	17.6314	-91.5021
183	26 OAXACA NORTE - VERACRUZ SUR - TABASCO	LA PALMA	B-27-017-0059-008	TABASCO	TENOSIQUE	LA PALMA	HULE, MANZANA 5, DEL LOTE 1	17.4437	-91.1378
184	26 OAXACA NORTE - VERACRUZ SUR - TABASCO	LA PITA	B-27-001-0056-004	TABASCO	BALANCÁN	LA PITA MISSICAB	CALLE SIN NOMBRE ESQUINA CON CALLE SIN NOMBRE S/N	17.8341	-91.3811
185	26 OAXACA NORTE - VERACRUZ SUR - TABASCO	PARQUEOLOGICO	B-27-007-0001-001	TABASCO	EMILIANO ZAPATA	EMILIANO ZAPATA	CARRETERA EMILIANO ZAPATA - TENOSIQUE, EMILIANO ZAPATA.	17.7301	-91.7473
186	26 OAXACA NORTE - VERACRUZ SUR - TABASCO	PLAYA LARGA	B-27-017-0039-004	TABASCO	JONUTA	PLAYA LARGA	ROBERTO MADRAZO PINTADO S/N	17.9284	-91.8040
187	26 OAXACA NORTE - VERACRUZ SUR - TABASCO	PUEBLO MAGICO	B-27-015-0060-002	TABASCO	TACOTALPA	VILLA TAPIJULAPA	CARRETERA A OXOLOTAN S/N	17.4647	-92.7754
188	14 GUERRERO NORTE	HUAMUXTILÁN	B-12-033-0001-001	GUERRERO	HUAMUXTILÁN	HUAMUXTILÁN	CALLE ING. DESIDERIO MONTE RUELAS Y 3 SUR S/N, BARRIO LA ASUNCIÓN, HUAMUXTILÁN, GRO.	17.7975	-98.5635
189	14 GUERRERO NORTE	LOS ACHOTES	B-12-052-0002-006	GUERRERO	SAN LUIS ACATLÁN	LOS ACHOTES	CALLE SIN NOMBRE S/N	16.6701	-98.8194
190	14 GUERRERO NORTE	CUAJI	B-12-023-0001-003	GUERRERO	CUAJINICUILAPA	CUAJINICUILAPA	CARRETERA FEDERAL ACAPULCO - PINOTEPA NACIONAL KM 131, CUAJINICUILAPA, GUERRERO	16.4750	-98.4299
191	18 VERACRUZ NORTE	LA HACIENDA	B-30-148-0001-002	VERACRUZ DE IGNACIO DE LA LLAVE	SOLEDAD DE DOBLADO	SOLEDAD DE DOBLADO	CALLE ABASOLO NO. 403, COLONIA CENTRO, SOLEDAD DE DOBLEDO, VERACRUZ	19.0464	-96.4193

"Este programa es público, ajeno a cualquier partido político. Queda prohibido el uso para fines distintos a los establecidos en el programa".






INICIO DE CICLO DE ACOPIO PRIMAVERA - VERANO 2023
CENTROS DE ACOPIO APERTURADOS A PARTIR DEL 1 DE NOVIEMBRE DEL 2023: ETAPA 2

NO.	NOMBRE UNIDAD	NOMBRE DE CENTRO	CLAVE DE CENTRO	ESTADO	MUNICIPIO	LOCALIDAD	DIRECCION	LATITUD	LONGITUD
1	01 ZACATECAS SUR-AGUASCALIENTES	LOS MURRILLO	B-32-020-0064-003	ZACATECAS	JEREZ DE GARCIA SALINAS	ERMITA DE LOS MURILLO	CALLE CENTRAL # 10	22.8900	-103.0128
2	01 ZACATECAS SUR-AGUASCALIENTES	HUITZILA INDEPENDENCIA	B-32-047-0016-002	ZACATECAS	TEUL DE GONZALEZ ORTEGA	HUITZILA INDEPENDENCIA	CALLE INDEPENDENCIA #2	21.2213	-103.6058
3	01 ZACATECAS SUR-AGUASCALIENTES	RINCON DE ROMOS	B-01-007-0001-001	AGUASCALIENTES	RINCON DE ROMOS	RINCON DE ROMOS	CARRETERA RINCÓN DE ROMOS A TEPEZALA AGS.	22.2235	-102.2967
4	01 ZACATECAS SUR-AGUASCALIENTES	LAGUNA GRANDE	B-32-031-0047-001	ZACATECAS	MONTE ESCOBEDO	LAGUNA GRANDE	CARRETERA MONTE ESCOBEDO-LA LAGUNA S/N	22.4335	-103.5099
5	01 ZACATECAS SUR-AGUASCALIENTES	BOQUILLA DE ARRIBA	B-32-039-0004-007	ZACATECAS	RÍO GRANDE	BOQUILLA DE ARRIBA	CALLE ALFONSO MEDINA #1	23.5618	-102.8905
6	01 ZACATECAS SUR-AGUASCALIENTES	EL CHAYOTE	B-01-009-0012-002	AGUASCALIENTES	TEPETZALA	EL CHAYOTE	AVENIDA ZAPATA #1340	22.2849	-102.2390
7	01 ZACATECAS SUR-AGUASCALIENTES	LA VICTORIA	B-32-038-0219-002	ZACATECAS	PINOS	LA VICTORIA	CALLE NICOLÁS BRAVO S/N	22.2543	-101.6258
8	02 ZACATECAS NORTE	CAÑAS	B-32-040-0010-003	ZACATECAS	SAÍN ALTO	CAÑAS	CALLE NICOLÁS BRAVO, ESQUINA CON JUSTO SIERRA S/N	23.7458	-103.2436
9	02 ZACATECAS NORTE	MORONES	B-32-039-0008-006	ZACATECAS	RÍO GRANDE	EMILIANO ZAPATA (MORONES)	CALLE CUAUHTÉMOC NO. 6	23.7228	-103.1912
10	03 DURANGO - COAHUILA	ANTONIO AMARO	B-10-008-0002-004	DURANGO	GUADALUPE VICTORIA	ANTONIO AMARO	CALLE NIÑOS HEROES DE CHAPULTEPEC #981	24.2778	-104.0186
11	03 DURANGO - COAHUILA	ARNULFO R. GOMEZ	B-10-001-0005-003	DURANGO	CANATLAN	ARNULFO R. GOMEZ	CARRETERA DURANGO-TEPEHUANES KM 23, ARNULFO R. GOMEZ, CANATLAN, DURANGO.	24.7273	-104.8763
12	03 DURANGO - COAHUILA	RICARDO FLORES MAGÓN	B-10-001-0110-001	DURANGO	CANATLAN	RICARDO FLORES MAGON	DOMICILIO CONOCIDO RICARDO FLORES MAGON, CANATLAN, DURANGO	24.4603	-104.5330
13	03 DURANGO - COAHUILA	FRANCISCO I MADERO	B-10-020-0001-002	DURANGO	PANUCO DE CORONADO	FRANCISCO I MADERO	CALZADA PINO SUAREZ S/N EJIDO FRANCISCO I MADERO	24.4931	-104.4875
14	03 DURANGO - COAHUILA	GUATIMAPE	B-10-039-0023-002	DURANGO	NUEVO IDEAL	GUATIMAPE	CALLE A. LOPEZ MATEOS Y ESQ. CON CARRETERA A CAONETO DE COMONFORT	24.8950	-105.0701
15	03 DURANGO - COAHUILA	IGNACIO ALLENDE	B-10-008-0008-002	DURANGO	GUADALUPE VICTORIA	IGNACIO ALLENDE	LIBRAMIENTO IGNACIO ALLENDE - EMILIANO ZAPATA, ESQUINA CON CALLE INSURGENTES, LOC IGNACIO ALLENDE	24.4808	-103.9933
16	03 DURANGO - COAHUILA	IGNACIO RAMIREZ	B-10-008-0009-003	DURANGO	GUADALUPE VICTORIA	IGNACIO RAMIREZ	AV. HIDALGO SIN NUMERO	24.5058	-104.0892
17	03 DURANGO - COAHUILA	IGNACIO ZARAGOZA	B-10-020-0012-003	DURANGO	PANUCO DE CORONADO	GRAL. IGNACIO ZARAGOZA	DOMICILIO CONOCIDO LOC. GRAL. IGNACIO ZARAGOZA, PANUCO DE CORONADO, DGO.	24.4876	-104.3314
18	03 DURANGO - COAHUILA	LUIS MOYA	B-10-021-0018-001	DURANGO	PEÑON BLANCO	LUIS MOYA	AVENIDA CARRANZA Y AVENIDA ABASOLO S/N LOC LUIS MOYA, PEÑON BLANCO, DURANGO	24.5291	-103.9655
19	03 DURANGO - COAHUILA	PEÑON BLANCO	B-10-021-0001-002	DURANGO	PEÑON BLANCO	PEÑON BLANCO	CALZ. YERBANIS S/N COL. CENTRO PEÑON BLANCO DURANGO	24.5449	-103.8953
20	03 DURANGO - COAHUILA	RAMON CORONA	B-10-004-0051-002	DURANGO	CUENCAME	RAMÓN CORONA	C16 DE SEPTIEMBRE, ESQUINA CON SAN GABRIEL S/N LOCALIDAD RAMÓN CORONA.	24.1831	-103.6255
21	03 DURANGO - COAHUILA	SANTA CLARA	B-10-031-0001-001	DURANGO	SANTA CLARA	SANTA CLARA	AV. GUERRERO S/N COL. SAN FRANCISCO	24.4751	-103.3653
22	03 DURANGO - COAHUILA	SANTO DOMINGO	B-10-039-0060-003	DURANGO	NUEVO IDEAL	SANTO DOMINGO	CARRETERA TEPEHUANES-DURANGO KM 83 SANTO DOMINGO, NUEVO IDEAL DURANGO.	24.9666	-105.1586
23	03 DURANGO - COAHUILA	VENUSTIANO CARRANZA	B-10-001-0134-002	DURANGO	CANATLAN	VENUSTIANO CARRANZA	DOMICILIO CONOCIDO VENUSTIANO CARRANZA CANATLAN DGO.	24.4747	-104.6300
24	03 DURANGO - COAHUILA	LA JOYA	B-10-022-0009-003	DURANGO	POANAS	LA JOYA	EMILIANO ZAPATA S/N	23.8333	-103.9969
25	03 DURANGO - COAHUILA	PEDRO VELEZ	B-10-004-0045-004	DURANGO	CUENCAMÉ	PEDRO VELEZ	DOMICILIO CONOCIDO S/N	24.4056	-104.3532
26	04 CHIHUAHUA	LA PAZ	B-08-026-0018-001	CHIHUAHUA	GRAN MORELOS	LA PAZ	CARRETERA A SAN FRANCISCO DE BORJA KM 14 S/N, A UN COSTADO DE LA ESCUELA PRIMARIA CREI LAZARO CARDENAS	28.2079	-106.4708
27	05 NAYARIT	AMATLAN DE CAÑAS	B-18-003-0001-003	NAYARIT	AMATLAN DE CAÑAS	AMATLAN DE CAÑAS	CARRETERA AMATLAN DE CAÑAS-SAN MARCOS KM. 1.	20.7963	-104.3994
28	05 NAYARIT	CARRILLO PUERTO	B-18-001-0040-002	NAYARIT	COMPOSTELA	CARRILLO PUERTO	CALLE LAZARO CARDENAS, ENTRADA DE FELIPE CARRILLO PUERTO.	21.1351	-104.8597
29	05 NAYARIT	COMPOSTELA	B-18-001-0207-003	NAYARIT	COMPOSTELA	COMPOSTELA	AV. CAMPO ESTRELLA # 3 C, ENTRE AV. HIDALGO Y CALLE TABACHINES.	21.2297	-104.9022
30	05 NAYARIT	EL ROSARIO	B-18-003-0055-001	NAYARIT	AMATLAN DE CAÑAS	EL ROSARIO	CALLE BENITO JUAREZ S/N. KM. 1 CARRETERA EL ROSARIO - LA ESTANCIA DE LOS LOPEZ.	20.8869	-104.4628


"Este programa es público, ajeno a cualquier partido político. Queda prohibido el uso para fines distintos a los establecidos en el programa".





NO.	NOMBRE UNIDAD	NOMBRE DE CENTRO	CLAVE DE CENTRO	ESTADO	MUNICIPIO	LOCALIDAD	DIRECCION	LATITUD	LONGITUD
31	05 NAYARIT	IXTLAN DEL RIO	B-18-006-0001-001	NAYARIT	IXTLAN DEL RIO	IXTLAN DEL RIO	CARRETERA LIBRE A GUADALAJARA NUMERO 850, IXTLAN DEL RIO.	21.1031	-104.3450
32	05 NAYARIT	JOMULCO	B-18-007-0022-001	NAYARIT	JALA	JOMULCO	AVENIDA DE LA AMISTAD # 5 JOMULCO, JALA.	21.1031	-104.4294
33	05 NAYARIT	JUAN ESCUTIA	B-18-001-0089-001	NAYARIT	COMPOSTELA	JUAN ESCUTIA	CARRETERA COMPOSTELA-JUAN ESCUTIA "BORBOLLON" S/N, A UN LADO DE LA CLINICA IMSS.	21.1664	-104.8686
34	05 NAYARIT	SAN FELIPE AZTATAN	B-18-016-0047-003	NAYARIT	TECUALA	SAN FELIPE AZTATAN	CALLE CUERNAVACA SIN NUM. CARRETERA A MILPAS VIEJAS.	22.3769	-105.4169
35	05 NAYARIT	SAN JOSE DE MOJARRAS	B-18-014-0042-001	NAYARIT	SANTA MARIA DEL ORO	SAN JOSE DE MOJARRAS	CALLE MICHOCAN, ENTRE CALLE VERACRUZ Y TLAXCALA S/N.	21.4228	-104.6111
36	05 NAYARIT	SAN PEDRO LAGUNILLAS	B-18-013-0001-001	NAYARIT	SAN PEDRO LAGUNILLAS	SAN PEDRO LAGUNILLAS	AV. TEREINTOS NO. 120 SAN PEDRO LAGUNILLAS, NAYARIT.	21.2103	-104.7592
37	09 MICHOACAN	ALVARO OBREGON	B-16-003-0001-001	MICHOACÁN	ALVARO OBREGON	ALVARO OBREGON	16 DE MAYO #170	19.8272	-101.0369
38	09 MICHOACAN	ANGAMACUTIRO	B-16-004-0001-001	MICHOACÁN	ANGAMACUTIRO	MIRAVALLE	CARRETERA ANGAMACUTIRO-VILLACHUATO KM 3.5 COL. MIRAVALLE	20.1358	-101.6925
39	09 MICHOACAN	CHILCHOTA	B-16-025-0001-001	MICHOACÁN	CHILCHOTA	CHILCHOTA	CARRETERA NACIONAL #915 COL. EL BARRIO	19.8475	-102.1095
40	09 MICHOACAN	CONTEPEC	B-16-017-0001-001	MICHOACÁN	CONTEPEC	CONTEPEC	AVENIDA JUAREZ N° 197	19.9438	-100.1720
41	09 MICHOACAN	COPANDARO	B-16-018-0001-001	MICHOACÁN	COPANDARO	COPANDARO	CARRETERA COPÁNDARO-CHUCÁNDIRO KM 1.5	19.9003	-101.2335
42	09 MICHOACAN	LA PIEDAD	B-16-069-0001-001	MICHOACÁN	LA PIEDAD	LA PIEDAD	BLVB. LAZARO CARDENAS # 2022 COL. LAS PAMAS	20.3515	-102.0451
43	09 MICHOACAN	MARAVATIO	B-16-050-0001-001	MICHOACÁN	MARAVATIO	MARAVATIO	CARRETERA MARAVATIO-TLALPUHAHA KM. 1.5	19.8856	-100.4296
44	09 MICHOACAN	MIRANDILLAS	B-16-106-0008-001	MICHOACÁN	YURECUARO	MIRANDILLAS	CALLE PRINCIPAL S/N	20.3160	-102.1697
45	09 MICHOACAN	OCURIO	B-16-112-0039-001	MICHOACÁN	ZITACUARO	OCURIO	CONOCIDO OCURIO CARRETERA ZITACUARO - MORELIA S/N	19.4842	-100.4779
46	09 MICHOACAN	FRANCISCO VILLA	B-16-110-0015-001	MICHOACÁN	ZINAPECUARO	FRANCISCO VILLA	CARRETERA MORELIA-ZINAPECUARO	19.8735	-100.9362
47	09 MICHOACAN	TARIACURI	B-16-107-0022-001	MICHOACÁN	ZACAPU	SAN ANTONIO TARIACURI	FRANCISCO I. MADERO SN	19.8762	-101.7474
48	09 MICHOACAN	TIQUICHEO	B-16-092-0001-001	MICHOACÁN	TIQUICHEO	TIQUICHEO	AQUILES SERDADAN #19	18.9132	-100.7420
49	09 MICHOACAN	TZINTZUNTZAN	B-16-066-0001-001	MICHOACÁN	TZINTZUNTZAN	TZINTZUNTZAN	CALLE TATA PLACIDO #372	19.6253	-101.5787
50	09 MICHOACAN	CHAVINDA	B-16-023-0001-001	MICHOACÁN	CHAVINDA	CHAVINDA	CARRETERA CHAVINDA - EL LLANO, EN EL MUNICIPIO DE CHAVINDA.	20.0385	-102.4454
51	09 MICHOACAN	NUMARAN	B-16-060-0007-001	MICHOACÁN	NUMARAN	NUMARAN	RANCHO DE PUEBLO NUEVO, MUNICIPIO DE NUMARÁN, MICHOCAN.	20.2455	-101.9442
52	09 MICHOACAN	ECUANDUREO	B-16-030-0001-001	MICHOACÁN	ECUANDUREO	ECUANDUREO	CARRETERA FEDERAL NO. 37, TRAMO ZAMORA- ECUANDUREO, EN EL MUNICIPIO DE ECUANDUREO.	20.1116	-102.2644
53	09 MICHOACAN	PENJAMILLO	B-16-067-0001-001	MICHOACÁN	PENJAMILLO	PENJAMILLO	CARRETERA ZINAPARO - VILLA MORELOS, EN EL MUNICIPIO DE PENJAMILLO	20.1313	-101.9171
54	09 MICHOACAN	TZINTZIMEO	B-16-003-0026-002	MICHOACÁN	ALVARO OBREGON	TZINTZIMEO	CARRETERA MORELIA-ZINAPECUARO, POBLADO BELISARIO DOMINGUEZ	19.8689	-100.9781
55	09 MICHOACAN	LA HUACANA	B-16-035-0001-001	MICHOACÁN	LA HUACANA	LA HUACANA	PINO SUÁREZ S/N, COLONIA VASCO DE QUIROGA	18.9586	-101.8128
56	09 MICHOACAN	CUIMBO	B-16-035-0034-003	MICHOACÁN	LA HUACANA	CUIMBO	SIN NOMBRE S/N, LOCALIDAD CUIMBO	18.8626	-101.6640
57	09 MICHOACAN	BUENAVISTA	B-16-107-0004-004	MICHOACÁN	ZACAPU	BUENAVISTA	BENITO JUAREZ SN	19.7853	-101.7674
58	09 MICHOACAN	LAS PARRAS	B-16-063-0001-002	MICHOACÁN	PANINDICUARO	PANINDICUARO	CARR. PANINDICURO-BOTELLO SN	19.9846	-101.7412
59	09 MICHOACAN	TAREJERO	B-16-107-0024-002	MICHOACÁN	ZACAPU	TAREJERO	CARR. ZACAPU - BELLAS FUENTES S/N	19.8193	-101.7101
60	09 MICHOACAN	INDAPARAPEO	B-16-040-0001-001	MICHOACÁN	INDAPARAPEO	INDAPARAPEO	PRIMERA DE GUERRERO S/N	19.7882	-100.9596
61	09 MICHOACAN	LAGUNILLAS	B-16-048-0001-001	MICHOACÁN	LAGUNILLAS	LAGUNILLAS	CALLE HIDALGO NO. 1072	19.5618	-101.4116
62	10 MÉXICO SUR	DR. GUSTAVO BAZ	B-15-114-0123-001	MÉXICO	VILLA VICTORIA	COLONIA DR. GUSTAVO BAZ	CALLE FELICIANO GALICIA S/N, ESQUINA CON JOSÉ ALBARRÁN, COLONIA DR. GUSTAVO BAZ A 50 METROS DE LA CARRETERA FEDERAL TOLUCA - ZITACUARO	19.4107	-99.9234
63	10 MÉXICO SUR	EL POTRERO	B-15-007-0009-002	MÉXICO	AMANALCO	EL POTRERO	CALLE SIN NOMBRE S/N, LOCALIDAD EL POTRERO IRA SECCIÓN, AMANALCO EDMEX, FRENTE AL CENTRO DE SALUD A LADO DE LA IGLESIA DE LA COMUNIDAD	19.3063	-99.9930

"Este programa es público, ajeno a cualquier partido político. Queda prohibido el uso para fines distintos a los establecidos en el programa".





NO.	NOMBRE UNIDAD	NOMBRE DE CENTRO	CLAVE DE CENTRO	ESTADO	MUNICIPIO	LOCALIDAD	DIRECCION	LATITUD	LONGITUD
64	10 MÉXICO SUR	LOMA DEL SALITRE	B-15-005-0015-005	MÉXICO	ALMOLOYA DE JUÁREZ	LOMA DEL SALITRE	CALLE SIN NOMBRE, DESVIACIÓN DE TABERNILLAS KM 8 A UN COSTADO DE LA IGLESIA DE LA COMUNIDAD Y A LADO DE LA ESCUELA PRIMARIA FRANCISCO I MADERO	19.4558	-99.8408
65	10 MÉXICO SUR	MEXTEPEC	B-15-005-0017-004	MÉXICO	ALMOLOYA DE JUÁREZ	MEXTEPEC	CARRETERA MEXTEPEC - YEBUCIVI KM 2, BARRIO LAS BODEGAS, DETRÁS DE LA CLÍNICA DE LA COMUNIDAD	19.4455	-99.8900
66	10 MÉXICO SUR	MOLINO ABAJO	B-15-087-0017-001	MÉXICO	TEMOAYA	MOLINO ABAJO	CARRETERA TOLUCA - TEMOAYA S/N, SOBRE LA CARRETERA PRINCIPAL A LADO DE LA IGLESIA DE LA COMUNIDAD	19.4488	-99.6015
67	10 MÉXICO SUR	RANCHERÍA SAN ANTONIO	B-15-032-0010-002	MÉXICO	DONATO GUERRA	SABANA DEL REFUGIO (RANCHERÍA SAN ANTONIO)	CARRETERA FEDERAL MONUMENTO-VALLE DE BRAVO KM. 13, COL. RANCHERÍA SAN ANTONIO HIDALGO A LADO DE LA ESCUELA PRIMARIA MIGUEL HIDALGO Y COSTILLA	19.3182	-100.0982
68	10 MÉXICO SUR	SAN MARCOS DE LA LOMA	B-15-114-0031-001	MÉXICO	VILLA VICTORIA	SAN MARCOS DE LA LOMA	CALLE SIN NOMBRE S/N, PARAJE DE SAN MARCOS DE LA LOMA KM. 7.6 SUROESTE A UN COSTADO DE LA ESCUELA PRIMARIA 20 DE NOVIEMBRE	19.5009	-99.9582
69	10 MÉXICO SUR	SANTA JUANA 1ª SECCIÓN	B-15-005-0041-003	MÉXICO	ALMOLOYA DE JUÁREZ	SANTA JUANA 1ª SECCIÓN	CARRETERA ALMOLOYA DE JUÁREZ-CASETA DEL DORADO S/N A LADO DEL CAMINO VIEJO DEL PENAL FEDERAL LA PALMA	19.3879	-99.7526
70	10 MÉXICO SUR	SANTA MARÍA RAYÓN	B-15-072-0001-001	MÉXICO	RAYÓN	SANTA MARÍA RAYÓN	CARRETERA TOLUCA - TENANGO KM. 17.5, DETRÁS DE LA PARADA DE AUTOBUSES TOLUCA - TENANGO	19.1484	-99.5851
71	10 MÉXICO SUR	TEXCALYACAC	B-15-006-0098-001	MÉXICO	TEXCALYACAC	TEXCALYACAC	CALLE DR. MANUEL ACAL MORALES S/N, COLONIA LA JOYA, ENTRE CALLES BUGAMBILIAS Y BOSQUES A 50 METROS DE LA GASOLINERA DETRÁS DEL CENTRO DE ATENCIÓN A LA MUJER	19.1296	-99.4986
72	10 MÉXICO SUR	COATEPEC HARINAS	B-15-021-0001-001	MÉXICO	COATEPEC HARINAS	COATEPEC HARINAS	CARRETERA IXTAPAN - COATEPEC, COATEPEC HARINAS, MEX., A UN COSTADO DEL CENTRO DE SALUD DE LA COMUNIDAD	18.8839	-99.7587
73	10 MÉXICO SUR	TLALCILALCALPAN	B-15-005-0032-007	MÉXICO	ALMOLOYA DE JUÁREZ	SAN FRANCISCO TLALCILALCALPAN	CALLE BENITO JUÁREZ S/N, ESQUINA CON ZARATE ALBARRÁN S/N, A UN COSTADO DE LA ESCUELA PRIMARIA BENITO JUÁREZ	19.2891	-99.7654
74	10 MÉXICO SUR	SABANA DEL ROSARIO	B-15-111-0023-001	MÉXICO	VILLA DE ALLENDE	SABANA DEL ROSARIO	CARRETERA TOLUCA - VALLE DE BRAVO KM 65, A 800 METROS DEL DESTACAMENTO DE LA GUARDIA NACIONAL	19.3602	-100.0711
75	10 MÉXICO SUR	LOS GRANEROS	B-15-006-0001-002	MÉXICO	ALMOLOYA DEL RIO	ALMOLOYA DEL RIO	CALLE EJERCITO DEL TRABAJO S/N, ESQUINA CON ADOLFO LÓPEZ MATEO, ALMOLOYA DEL RÍO, JUNTO AL PARQUE LOS GRANEROS FRENTE AL SALÓN FRIDA	19.1574	-99.4804
76	12 HIDALGO TLAXCALA	PROGRESO	B-13-050-0001-001	HIDALGO	PROGRESO DE OBREGÓN	PROGRESO DE OBREGÓN	AV. TITO ESTRADA ORIENTE S/N	19.5036	-98.2385
77	14 GUERRERO NORTE	AZOYÚ MUNICIPAL	B-12-013-0001-003	GUERRERO	AZOYÚ	AZOYÚ	CALZADA MANUEL BAUTISTA, S/N, AZOYÚ, GRO.	16.7314	-98.6008
78	14 GUERRERO NORTE	CUALÁC	B-12-024-0001-001	GUERRERO	CUALÁC	CUALÁC	CARRETERA SALIDA A OLINALÁ, S/N, BARRIO SAN JUAN, CUALÁC, GRO.	17.7387	-98.6586
79	14 GUERRERO NORTE	SAN JUAN DEL REPARO	B-12-039-0044-001	GUERRERO	JUAN R ESCUDERO	SAN JUAN DEL REPARO	CALLE SIN NOMBRE S/N, COL. EL PLAN, SAN JUAN DEL REPARO, JUAN R. ESCUDERO, GRO.	17.0033	-99.5320
80	14 GUERRERO NORTE	IGUALAPA	B-12-036-0001-004	GUERRERO	IGUALAPA	IGUALAPA	CALLE NIÑO PERDIDO, BARRIO LA GACHUPINA	16.7417	-98.4730
81	14 GUERRERO NORTE	EL ASERRADERO	B-12-029-0051-007	GUERRERO	CHILPANCINGO DE LOS BRAVO	SAN CRISTÓBAL	CALLE DE AVIACIÓN S/N, COL. PARAJE EL ATERRIZAJE	17.2708	-99.9400
82	15 GUERRERO SUR	CHICHIHUALCO	B-12-040-0001-001	GUERRERO	LEONARDO BRAVO	CHICHIHUALCO	AVENIDA REFORMA NUM. 1, CASA EJIDAL.	18.2440	-100.5618
83	15 GUERRERO SUR	COCULA CENTRO	B-12-017-0001-005	GUERRERO	COCULA	COCULA	CAR. COYUCA /ZIHUATANEJO, KM 1 BARRIO EL CAPIRE	18.33057,	-100.7075
84	15 GUERRERO SUR	CORRAL FALSO	B-12-003-0016-001	GUERRERO	AJUCHITLÁN DEL PROGRESO	CORAL FALSO	CARRETERA AJUCHITLÁN-ALTAMIRANO KM 1, BARRIO CRUZ VERDE, AJUCHITLÁN DEL PROGRESO, GRO.	18.1649	-100.5055
85	15 GUERRERO SUR	COYUCA DE CATALAN	B-12-022-0001-001	GUERRERO	COYUCA DE CATALAN	COYUCA	CARRETERA FEDERAL CD. ALTAMIRANO-TOLUCA, COLLA ESCOBITA	18.4671	-100.5800
86	15 GUERRERO SUR	IGUALA	B-12-035-0001-001	GUERRERO	IGUALA DE LA INDEPENDENCIA	IGUALA	CARRETERA ESTATAL SAN MIGUEL TOTOLAPAN-SAN JOSE POLIUTLA	18.1768	-100.3970
87	15 GUERRERO SUR	MAYANALAN	B-12-059-0008-003	GUERRERO	TEPECOACUILCO DE TRUJANO	MAYANALAN	CALLE PRINCIPAL S/N, A UN COSTADO DE LA SECUNDARIA	17.0362	-99.8723
88	15 GUERRERO SUR	PARAJE LA HUERTA	B-12-064-0022-003	GUERRERO	TLALCHAPA	VILLA MADERO	CARRETERA NACIONAL CD. ALTAMIRANO-IGUALA S/N COLONIA LOMA LINDA	18.2682	-100.3905
89	15 GUERRERO SUR	PATAMBO	B-12-022-0001-002	GUERRERO	COYUCA DE CATALAN	PATAMBO	CARRETERA SAN JOSE POLIUTLA- SAN MIGUEL TOTOLAPAN	18.2661	-100.3918
90	15 GUERRERO SUR	TEPECOACUILCO	B-12-059-0001-001	GUERRERO	TEPECOACUILCO DE TRUJANO	TEPECOACUILCO	CALLE MAGISTERIO NACIONAL S/N, COL. SAN JOSE	17.1660	-99.5320
91	15 GUERRERO SUR	TIERRA COLORADA	B-12-039-0001-001	GUERRERO	JUAN R. ESCUDERO	TIERRA COLORADA	SALIDA A COACOYULA S/N	18.1908	-99.6653
92	15 GUERRERO SUR	XALTIANGUIS	B-12-001-0173-001	GUERRERO	ACAPULCO DE JUAREZ	XALTIANGUIS	CARRETERA A YAHALICA S/N	18.7438	-99.6584
93	15 GUERRERO SUR	ZIRANDARO SAN AGUSTIN	B-12-073-0001-003	GUERRERO	ZIRANDARO	ZIRANDARO DE LOS CHAVEZ	SIN NOMBRE, S/N COL. DEL PRI, SANTA TERESA	18.2331	-99.5154
94	16 TAMPAS-NL-SLP-AGS	ASIENTOS	B-01-002-0022-001	AGUASCALIENTES	ASIENTOS	FRANCISCO VILLA	MIGUEL HIDALGO 10, FRANCISCO VILLA, AGUASCALIENTES	22.0818	-101.9667
95	16 TAMPAS-NL-SLP-AGS	DERRAMADEROS	B-24-008-0007-001	SAN LUIS POTOSÍ	CERRITOS	DERRAMADEROS	HERMENEGILDO GALENAN S/N, DERRAMADEROS, CERRITOS, S.L.P.	22.5170	-100.2746

“Este programa es público, ajeno a cualquier partido político. Queda prohibido el uso para fines distintos a los establecidos en el programa”.





NO.	NOMBRE UNIDAD	NOMBRE DE CENTRO	CLAVE DE CENTRO	ESTADO	MUNICIPIO	LOCALIDAD	DIRECCION	LATITUD	LONGITUD
96	16 TAMPAS-NL-SLP-AGS	EL TEPETATE	B-24-046-0083-002	SAN LUIS POTOSÍ	VILLA DE ARRIAGA	EL TEPETATE	CARRETERA SAN LUIS POTOSÍ A VILLA DE ARRIAGA	22.0128	-101.2429
97	16 TAMPAS-NL-SLP-AGS	EL ZACATÓN	B-24-049-0043-001	SAN LUIS POTOSÍ	VILLA DE RAMOS	EL ZACATÓN	INDUSTRIAL LB, EL ZACATON, VILLA DE RAMOS, S.L.P.	22.8053	-102.0371
98	16 TAMPAS-NL-SLP-AGS	HIDALGO	B-28-016-0001-001	TAMAULIPAS	HIDALGO	HIDALGO	MELCHOR OCAMO Y MARIANO MATAMOROS S/N ZONA CENTRO HIDALGO C.P.87800	24.2498	-99.4390
99	16 TAMPAS-NL-SLP-AGS	OJUELOS	B-14-064-0001-001	JALISCO	OJUELOS	OJUELOS	CONOCIDO OJUELOS JALISCO	21.8566	-101.5962
100	16 TAMPAS-NL-SLP-AGS	PALO ALTO	B-01-010-0001-001	AGUASCALIENTES	EL LLANO	PALO ALTO	COL. DEL SALTO, PALO ALTO, EL LLANO, AGUASCALIENTES	21.9223	-101.9694
101	16 TAMPAS-NL-SLP-AGS	SALINAS DE HIDALGO	B-24-025-0001-001	SAN LUIS POTOSÍ	SALINAS DE HIDALDO	SALINAS DE HIDALGO	BOULEVARD SALINAS S/N, SALINAS, SAN LUIS POTOSI	22.6170	-101.7173
102	16 TAMPAS-NL-SLP-AGS	VILLA DE ARRIAGA	B-24-046-0001-001	SAN LUIS POTOSÍ	VILLA DE ARRIAGA	VILLA DE ARRIAGA	CALLE GALEANA S/N, CENTRO, VILLA DE ARRIAGA, S.L.P.	21.9094	-101.3812
103	18 VERACRUZ NORTE	MANLIO FABIO	B-30-100-0001-001	VERACRUZ DE IGNACIO DE LA LLAVE	MANLIO FABIO ALTAMIRANO	MANLIO FABIO ALTAMIRANO	CALLE PINO SUÁREZ S/N, COLONIA CENTRO. MANLIO FABIO ALTAMIRANO. VERACRUZ	19.1010	-96.3294
104	18 VERACRUZ NORTE	TIHUATLÁN	B-30-175-0001-001	VERACRUZ DE IGNACIO DE LA LLAVE	TIHUATLÁN	TIHUATLÁN	CALLE LEONA VICARIO S/N COL. BENITO JUÁREZ , TIHUATLÁN, VERACRUZ.	20.7196	-97.5409
105	18 VERACRUZ NORTE	TLALIXCOYAN	B-30-181-0001-001	VERACRUZ DE IGNACIO DE LA LLAVE	TLALIXCOYAN	TLALIXCOYAN	CARRETERA FEDERAL TLALIXCOYAN - LA LAGUNA, TLALIXCOYAN, VERACRUZ	18.8129	-96.0650
106	19 CHIAPAS SUR	LA TIGRILLA	B-07-020-0046-005	CHIAPAS	LA CONCORDIA	LA TIGRILLA	DOMICILIO CONOCIDO S/N	15.9922	-92.8505
107	19 CHIAPAS SUR	QUESPALA	B-07-034-0027-004	CHIAPAS	FRONTERA COMALAPA	JOAQUÍN MIGUEL GUTIÉRREZ/QUESPALA	AVENIDA CENTRAL PONIENTE S/N	15.8167	-91.9513
108	19 CHIAPAS SUR	RIZO DE ORO	B-07-020-0033-007	CHIAPAS	LA CONCORDIA	RIZO DE ORO	CARRETERA CHICOMUSELO - LA CONCORDIA. KM 37	15.9744	-92.4850
109	19 CHIAPAS SUR	SINALOA	B-07-034-0106-007	CHIAPAS	FRONTERA COMALAPA	SINALOA	DOMICILIO CONOCIDO S/N	15.8900	-92.1323
110	20 CHIAPAS NORTE	ESPINAL DE MORELOS	B-07-061-0053-002	CHIAPAS	OCOZOCUAUTLA	ESPINAL DE MORELOS	TERCERA NORTE S/N	16.7110	-93.4271
111	20 CHIAPAS NORTE	LAZARO CARDENAS	B-07-108-0105-001	CHIAPAS	VILLAFLORES	GUADALUPE VICTORIA	CARRETERA TUXTLA- VILLAFLORES KM 44 GUADALUPE VICTORIA VILLAFLORES CHIAPAS	16.4638	-93.1247
112	20 CHIAPAS NORTE	MANUEL VELASCO SUAREZ	B-07-027-0134-003	CHIAPAS	CHIAPA DE CORZO	DOCTOR MAUEL VELAZCO SUAREZ	COL. MANUEL VELASCO SUAREZ	16.3258	-92.8838
113	20 CHIAPAS NORTE	TOTOLAPA	B-07-098-0001-001	CHIAPAS	TOTOLAPA	TOTOLAPA	DOMICILIO CONOCIDO, SOBRE CARRETERA, SAN DIONICIO TOTOLAPA	16.5471	-92.6913
114	20 CHIAPAS NORTE	EL SANTUARIO	B-07-083-0031-002	CHIAPAS	SOCOLTENANGO	EL SANTUARIO	DOMICILIO CONOCIDO, COL. EL SANTUARIO S/N.	16.1156	-92.4385
115	20 CHIAPAS NORTE	NICOLAS RUIZ	B-07-058-0001-001	CHIAPAS	NICOLAS RUIZ	NICOLAS RUIZ	5 PONIENTE SUR S/N BARRIO CENTRO, NICOLAS RUIZ	16.4358	-92.5817
116	22 CAMPECHE-YUCATÁN-QUINTANA ROO	EL POSTE	B-04-006-0050-005	CAMPECHE	HOPELCHÉN	EL POSTE	DOMICILIO CONOCIDO S/N, EL POSTE, HOPELCHÉN	19.8618	-89.8267
117	22 CAMPECHE-YUCATÁN-QUINTANA ROO	FELIPE CARRILLO PUERTO	B-04-004-0432-001	CAMPECHE	CHAMPOTÓN	FELIPE CARRILLO PUERTO	CALLE 27 S/N ENTRE 16 Y S/N, COLONIA SAN DIEGO, FELIPE CARRILLO PUERTO	19.0910	-90.5257
118	22 CAMPECHE-YUCATÁN-QUINTANA ROO	NOHALAL	B-04-005-0005-001	CAMPECHE	HECELCHAKÁN	NOHALAL	CARRETERA HECELCHAKÁN - BOLONCHÉN DE REJÓN KM. 30, NOHALAL	20.1038	-89.9100
119	25 SINALOA, SONORA, BAJA CALIFORNIA Y BAJA CALIFORNIA SUR	BACABACHI	B-26-042-0146-001	SONORA	NAVOJOA	BACABACHI	CALLE TABASCO/FRANCISCO VLLA Y CAMPECHE	26.8916	-109.3934
120	25 SINALOA, SONORA, BAJA CALIFORNIA Y BAJA CALIFORNIA SUR	LA BOLSA DE TOSALIBAMPO DOS	B-25-001-0414-008	SINALOA	AHOME	LA BOLSA DE TOSALIBAMPO DOS	CALLE PRINCIPAL S/N LA BOLSA DE TOSALIBAMPO DOS, AHOME SINALOA	26.1016	-109.1897
121	25 SINALOA, SONORA, BAJA CALIFORNIA Y BAJA CALIFORNIA SUR	MOCORITO	B-25-013-0001-001	SINALOA	MOCORITO	MOCORITO	CALLE CUQUITA VELÁZQUEZ S/N MOCORITO SINALOA	25.4789	-107.9140
122	27 JALISCO PONIENTE-COLIMA	AHUALULCO DE MERCADO	B-14-003-0001-001	JALISCO	AHUALULCO DE MERCADO	AHUALULCO DE MERCADO	EXTRAMUROS #76 COL. COFRADIA CARRETERA EL REFUGIO - SAN MARCOS	20.6956	-103.9529
123	27 JALISCO PONIENTE-COLIMA	BODEGA DE TECO	B-14-088-0001-004	JALISCO	TECOLOTLÁN	TECOLOTLÁN	AVENIDA JUAN AMADOR NO. 317	20.2108	-104.0543
124	27 JALISCO PONIENTE-COLIMA	LA CIÉNEGA	B-14-054-0002-001	JALISCO	EL LIMÓN	LA CIÉNEGA	INSURGENTES 21 A	19.8353	-104.1397
125	27 JALISCO PONIENTE-COLIMA	OCONAHUA	B-14-036-0027-001	JALISCO	ETZATLÁN	OCONAHUA	EXTRAMUROS NO. 19	20.7436	-104.1578
126	27 JALISCO PONIENTE-COLIMA	TALPA DE ALLENDE	B-14-084-0001-001	JALISCO	TALPA DE ALLENDE	TALPA DE ALLENDE	CARRETERA ARANJUEZ S/N	20.3727	-104.8242

“Este programa es público, ajeno a cualquier partido político. Queda prohibido el uso para fines distintos a los establecidos en el programa”.

